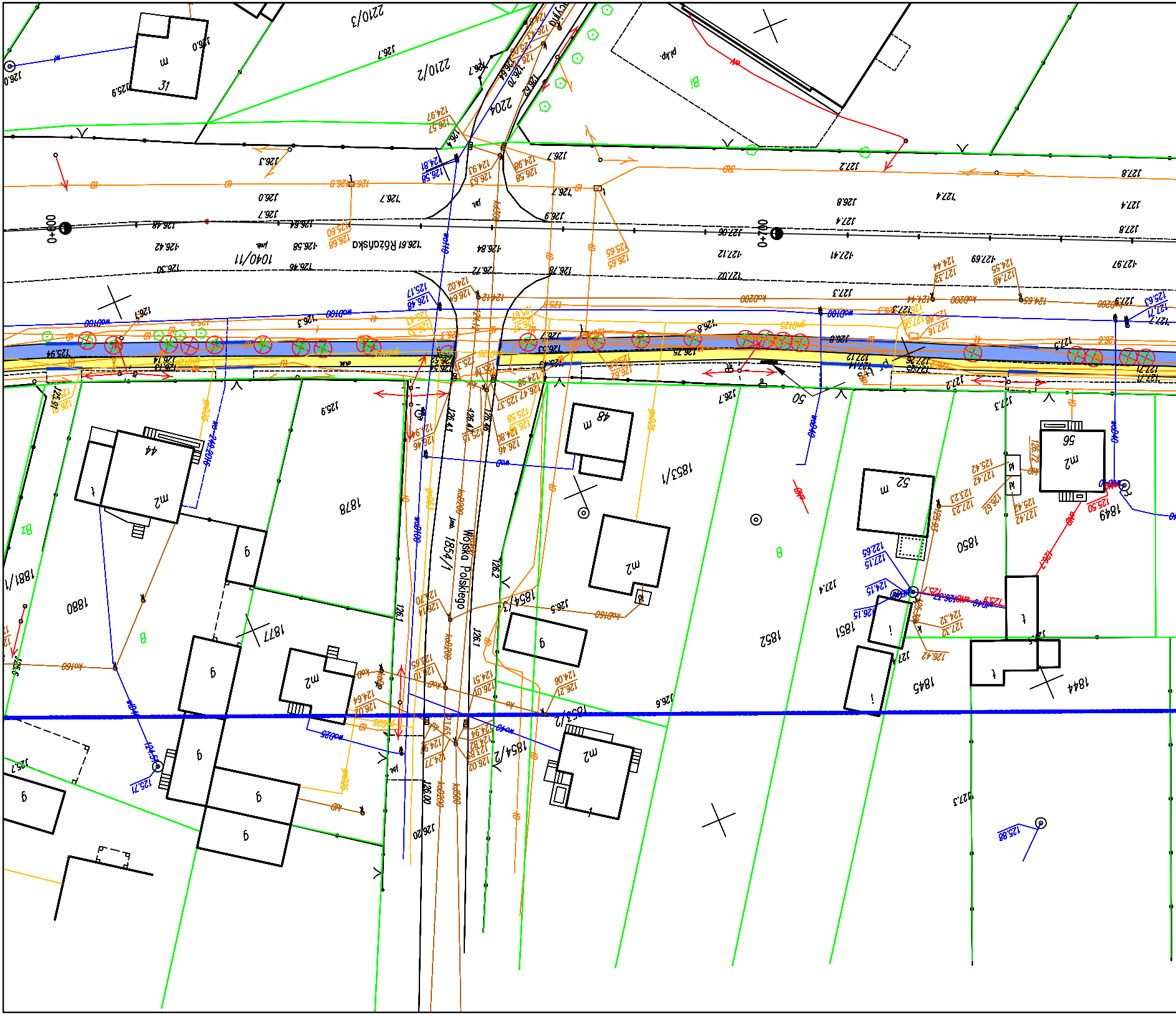
2210/3
2210/2
2204
1040/11
Różańska
Wojska Polskiego
1854/1
1854/2
1854/3
1878
1880
1881/1
1877
1853/1
1852
1851
1850
1849
1845
1844
31
44
48
52
56
50

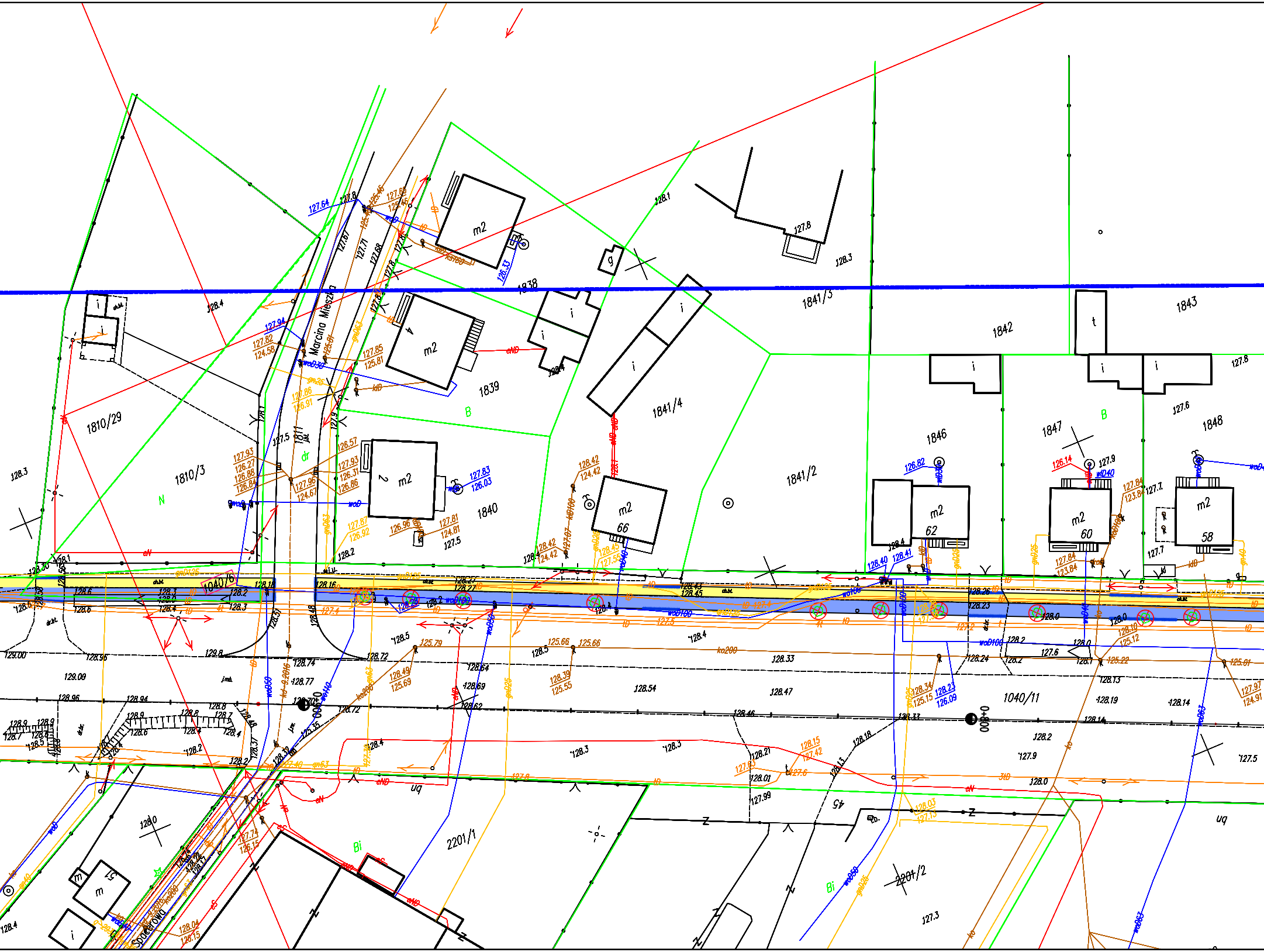
1810/29
1810/3
1811
1839
1840
1838
1841/4
1841/2
1841/3
1842
1843
1846
1847
1848
1040/11
1040/6
2201/1
2201/2
Marcina Mieszka
Spacerowa
m2
58
60
62
66
2
4
45
51
0+000
0+100
N
B
dr
Bi
uq
ko200
wo100

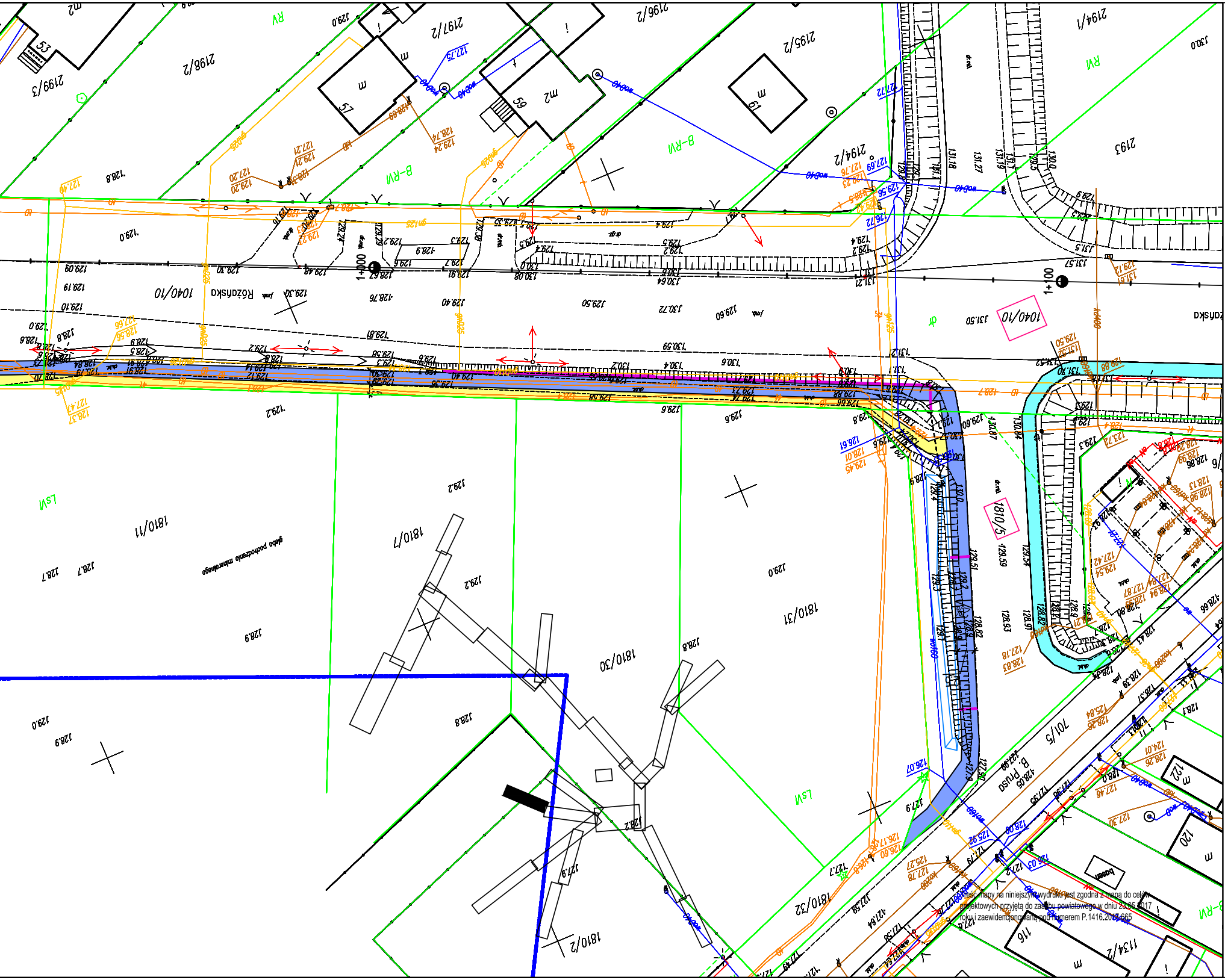
2199/3
2198/2
2197/2
2196/2
2195/2
2194/1
2194/2
2193
1040/10
Różańska
1810/11
1810/7
1810/31
1810/30
1810/5
1810/32
1810/2
1701/5
1134/2
B. Prusa
B-RM
RV
ŁsV
1+000
1+100
basen
gleba podłożem mineralnym

Treść mapy na niniejszym wydruku jest zgodna z mapą do celów projektowych przyjętą do zasobu powiatowego w dniu 23.05.2017 roku i zaewidencjonowaną pod numerem P.1416.2017.665

LEGENDA:

▭	działki objęte opracowaniem
🟩	projektowany ciąg pieszo rowerowy
🟦	projektowana ścieżka rowerowa
🟨	projektowany/remontowany chodnik
▨	kostka kamienna
🟪	istniejąca ścieżka rowerowa
🟦	istniejący chodnik
🟦	istniejący ciąg pieszo-rowerowy
🟩	projektowany pas zieleni
🟪	projektowane parkingi/wiaty dla rowerów
🟥	pas dla rowerów wyznaczony w jezdni – oznakowanie poziome
🟫	projektowane miejsca parkingowe
▭	regulacja, profilowanie rowu
🟦	proj. kładka dla rowerzystów
🟥	istniejące miejsca parkingowe
118,3	proj. rzędne wysokościowe
—	proj. murek z prefabrykatu typu L
—	proj. murek z gazonów
—	proj. palisada betonowa
—•—•—	proj. bariera typu olsztyńskiego
—	proj. ściek betonowy
—	proj. przedłużenie przepustu
—	krawężnik/obrzeże
- - -	krawężnik wtopiony
✕ ✕	elementy do usunięcia
—	ISTN. SIEĆ WODOCIĄGOWA
—	ISTN. SIEĆ KANALIZACJI SANITARNEJ
—	ISTN. LINIA NAPOWIETRZNA
—	ISTN. SIEĆ ELEKTROENERGETYCZNA
—	ISTN. SIEĆ TELETECHNICZNA
—	ISTN. SIEĆ GAZOWA
✕	ISTN. SŁUP ENERGETYCZNY DO LIKWIDACJI
—	PROJ. KANALIZACJA DESZCZOWA
—	PROJ. KANALIZACJA SANITARNA
—	PROJ. WODOCIĄG
●	PROJ. KRATKA DESZCZOWA
●	PROJ. STUDNIA CHŁONNA
○	PROJ. PRZESTAWIENIE HYDRANTU
—•—	PROJ. NOWY SŁUP ENERGETYCZNY
●	PROJ. OŚWIETLENIE
✕	PROJ. ROZBIÓRKI BUDOWLI
—	PROJ. BUDOWLE TELEKOMUNIKAYCJNE
⊗	DRZEWO DO USUNIĘCIA
⊗	KARPINA DO USUNIĘCIA
○	DRZEWO DO ZACHOWANIA
⊗	DRZEWO DO PRZESADZENIA/USUNIĘCIA
☁	SKUPISKO MŁODYCH DRZEW DO USUNIĘCIA

PRAWA AUTORSKIE ZASTRZEŻONE

Jednostka projektowa:		Inwestor:	
ROAD CONCEPT RENATA KOZAK UL. SIENKIEWICZA 21 11-600 WĘGORZEWO		MIASTO OSTRÓW MAZOWIECKA UL. 3 MAJA 66 07-300 OSTRÓW MAZOWIECKA	
Nazwa zadania:	BUDOWA ŚCIEŻEK ROWEROWYCH NA TERENIE MIASTA OSTRÓW MAZOWIECKA O DŁUGOŚCI OK. 17KM, WRAZ Z BUDOWĄ INFRASTRUKTURY TOWARZYSZĄCEJ I PRZEBUDOWĄ KOLIZJI		Branża: wielobranżowy
Tytuł rysunku:	PROJEKT ZAGOSPODAROWANIA TERENU		Skala: 1:500
Projektował: branża drogowa /przepusty	mgr inż. Renata Kozak WAM/0128/POOD/10	Podpis:	
Projektował: branża sanitarna	mgr inż. Bartosz Szewczyk WAM/0023/POOS/08	Podpis:	
Projektował: branża elektr.	mgr inż. Daniel Filipowicz WAM/0096/PWOE/12	Podpis:	
Projektował: branża teletech.	inż. Stanisław Olszewski 0022/ 96 / U	Podpis:	
Projektował: branża konstruk.	inż. Tomasz Sikorski WAM/0056/PWOK/08	Podpis:	
Opracował: zieleń	Adam Zinkiewicz	Podpis:	
Sprawdził: branża drogowa /przepusty	mgr inż. Mariusz Raszkiewicz WAM/0129/POOD/10	Podpis:	
Sprawdził: branża sanitarna	mgr inż. Grzegorz Kowalewski WAM/0022/POOS/08	Podpis:	
Sprawdził: branża elektr.	mgr inż. Marcin Grzesiukiewicz PDL/0154/POOE/10	Podpis:	Data: 06.2017
Sprawdził: branża konstruk.	mgr inż. Anna Sikorska WAM/0099/POOK/10	Podpis:	Nr rysunku: 2.13